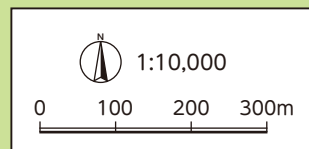





## 地图 7



凡 例	 指定避難所	 市役所	 水位観測所	 国道
	 車中泊避難所	 消防署	 ライブカメラ	 県道
		 警察署・駐在所	 アンダーパス	

土砂災害 の危険が ある場所	急傾斜地	土石流	高潮 浸水深想定	0.5m 以上～3m 未満	洪水 浸水深想定	10m 以上～20m 未満 5m 以上～10m 未満 3m 以上～5m 未満 0.5m 以上～3m 未満 0.5m 未満			
	特別警戒区域 警戒区域	特別警戒区域 警戒区域	浸水深区分	0.5m 未満	浸水深区分		内水氾濫 警戒区域	氾濫流	河岸侵食

